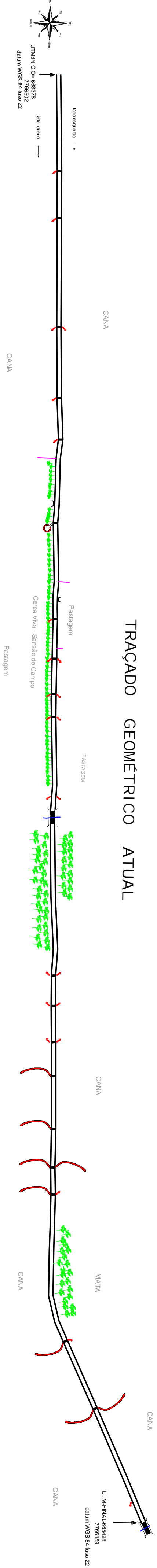
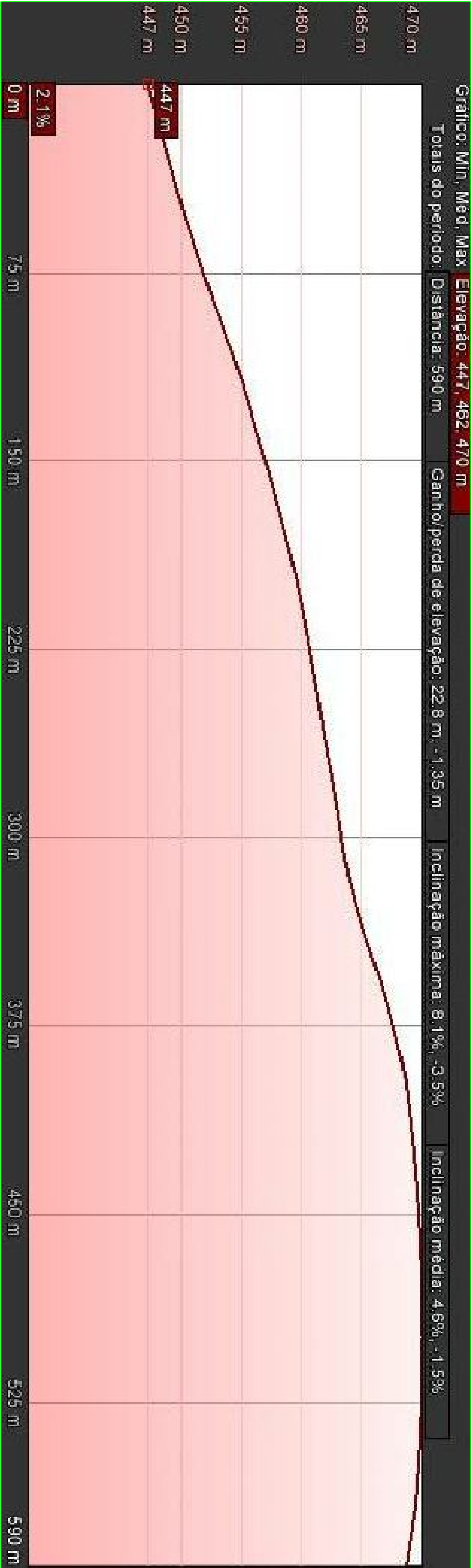
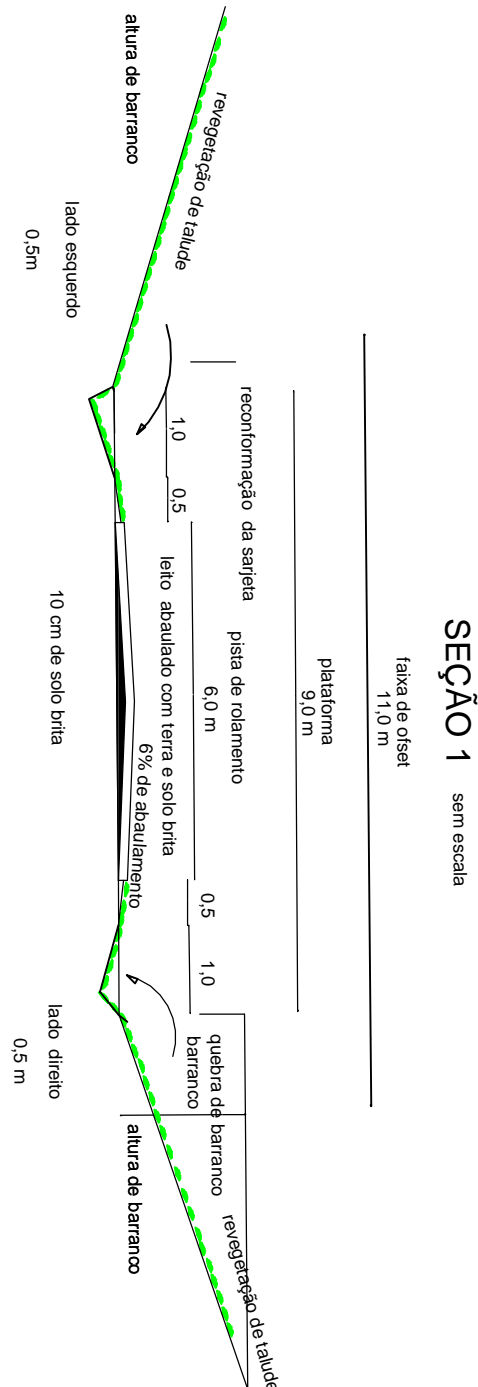
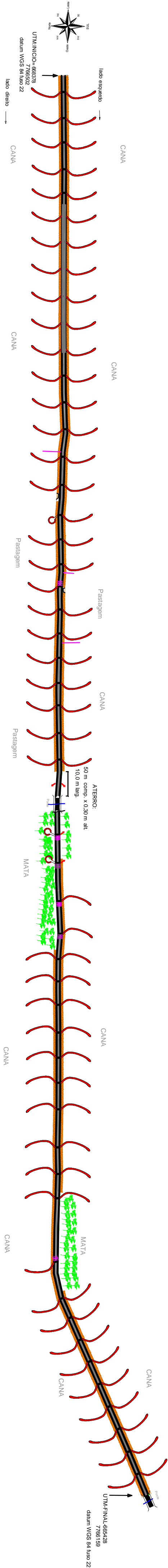


Projeto Técnico de Estradas Rurais: Reabilitação de Trechos Críticos
ESTRADA VIRADOURO (ORD 266) - 3,01 km - Trecho A2

TRAÇADO GEOMÉTRICO ATUAL



TRAÇADO GEOMÉTRICO PROJETADA



LEGENDA

- "bigode"
- caixa de retenção de água
- lombada
- passagem molhada solo cimento na lombada invertida
- ponte de concreto
- cultura perene
- mata nativa
- quebre de barranco
- córrego
- revestimento com Solo Brita
- capim /sarjeta

LEVANTAMENTO PLANIMÉTRICO

Objetivo:
Projeto Técnico de Estradas Rurais:
Reabilitação de "Trechos Críticos"

Localidade:
Estrada Viradouro (ORD-266)- TRECHO A2

Propriedades:
Prefeitura Municipal de Orindúva - SP

Escala:
1: 10/03/2017 Estado: SP

Resp. Técnico:

Eng. Civil Aparecida de Lourdes Sanowich
CREA-5061326902